
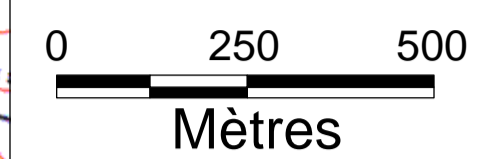


© IGN - SCAN25 ®



## Commune de PRANZAC

Informations sur les risques naturels  
et technologiques majeurs  
pour l'application des I, II de l'article L 125-5  
du code de l'environnement

### PLAN DE PREVENTION DES RISQUES INONDATION

#### VALLEE DU BANDIAT


Carte des zonages réglementaires

Echelle 1/10 000

EXTRAIT DU  
P.P.R. APPROUVE LE 08 FEVRIER 2002



#### LEGENDE

-  Zone Rouge
-  Zone bleue
-  Cote de sécurité en m NGF
-  Limite de la zone inondable
-  Limite de la hauteur d'eau > 1m
-  Cours d'eau
-  Limite de commune